

KAŠPERSKÉ HORY

územní plán • návrh • část B

LEGENDA:

- HRANICE ŘEŠENÉHO ÚZEMÍ
- VL1 VÝVOJ VYJÁŠŘENÉ LUKOVÉ
- VPS DOPRAVNÍ INFRASTRUKTURY
- VPS TECHNICKÉ INFRASTRUKTURY
- VPO PRO VYTVAŘENÍ PŘÍKROU ÚZEMNÍHO SYSTÉMU EKOLOGICKÉ STABILITY

PLOCHY A KORIDORY S MOŽNOSTÍ VYVLASTNĚNÍ:

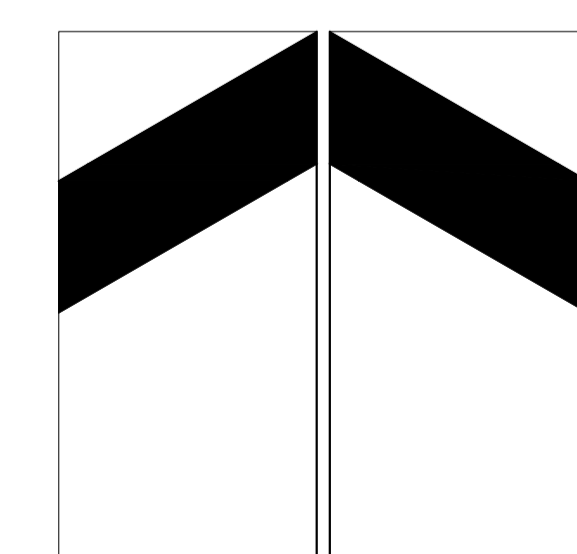
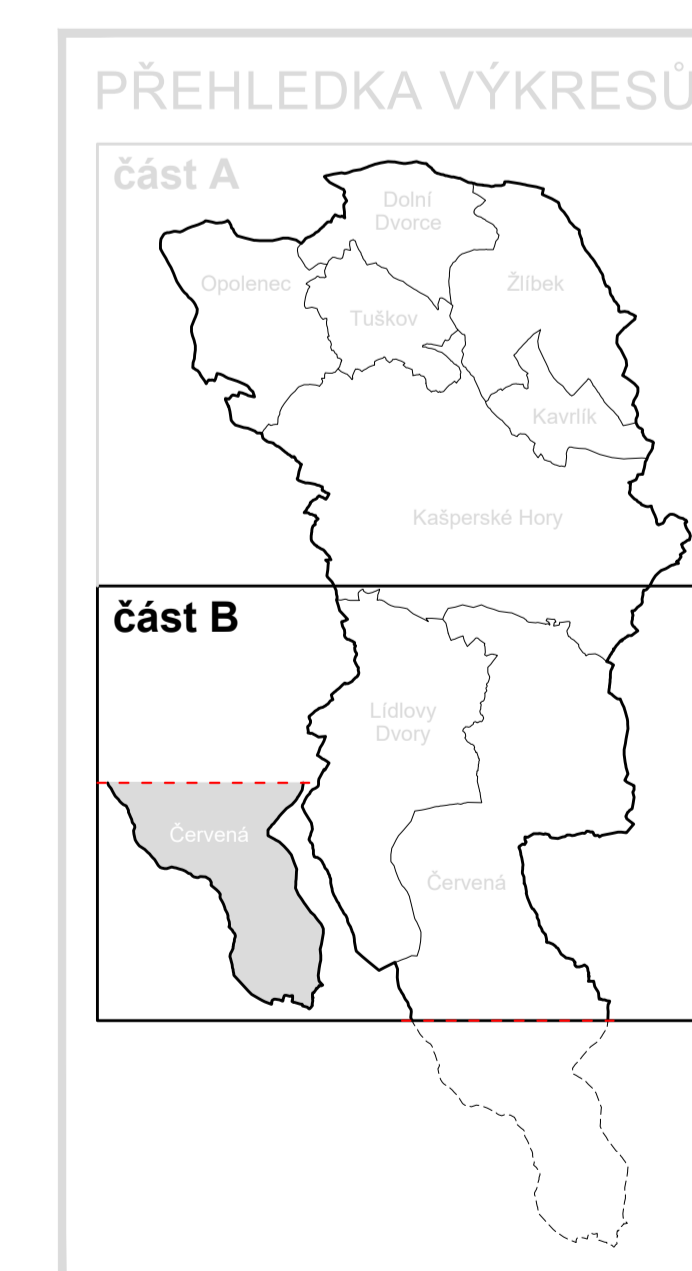
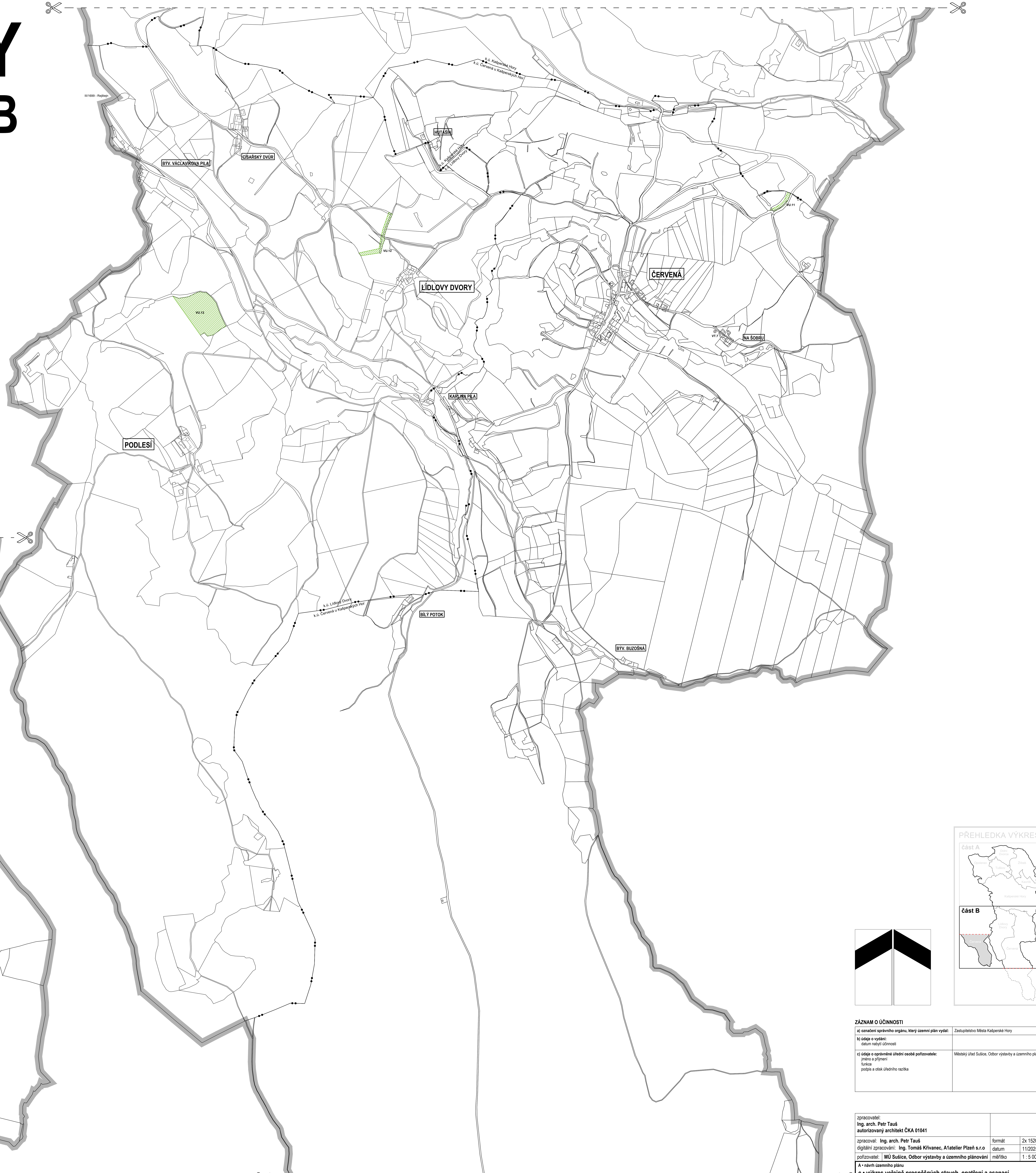
- VO1 veřejné prostranství (plocha 11,2) - plocha pro budovu CZU1
- VO2 veřejné prostranství (plocha 2,5)
- VO3 veřejné prostranství (plocha 2,5)
- VO4 veřejné prostranství (plocha 2,5)
- VO5 veřejné prostranství (plocha 2,5)
- VO6 veřejné prostranství (plocha 2,5)
- VO7 veřejné prostranství (plocha 2,5)
- VO8 veřejné prostranství (plocha 2,5)
- VO9 veřejné prostranství (plocha 2,5)
- VO10 veřejné prostranství (plocha 2,5)

VEŘEJNÉ PROSPĚŠNÉ STAVBY TECHNICKÉ INFRASTRUKTURY (VT):

- VT1 veřejnostrojní stavba T54
- VT2 veřejnostrojní stavba T54
- VT3 veřejnostrojní stavba T54
- VT4 veřejnostrojní stavba T54
- VT5 veřejnostrojní stavba T54
- VT6 veřejnostrojní stavba T54
- VT7 veřejnostrojní stavba T54
- VT8 veřejnostrojní stavba T54
- VT9 veřejnostrojní stavba T54
- VT10 veřejnostrojní stavba T54

VEŘEJNÉ PROSPĚŠNÁ OPATŘENÍ PRO ZALOŽENÍ PŘÍKROU ÚZEMÍ (VO):

- VO1 veřejné prostranství (plocha 11,2)
- VO2 veřejné prostranství (plocha 2,5)
- VO3 veřejné prostranství (plocha 2,5)
- VO4 veřejné prostranství (plocha 2,5)
- VO5 veřejné prostranství (plocha 2,5)
- VO6 veřejné prostranství (plocha 2,5)
- VO7 veřejné prostranství (plocha 2,5)
- VO8 veřejné prostranství (plocha 2,5)
- VO9 veřejné prostranství (plocha 2,5)
- VO10 veřejné prostranství (plocha 2,5)



ZÁZNAM O ÚČINNOSTI	
a) označení správního orgánu, který územní plán vydal:	Zastupitelstvo Města Kašperské Hory
b) údaje o vyhlášení:	datum nabytí účinnosti
c) údaje o oprávněné úřední osobě pořizovatelce:	Městský úřad Sulice, Odbor výstavby a územního plánování
	podpis a otisk úředního razítka

zpracovatel:	Ing. arch. Petr Tauš	formát:	2x 1520x1118
autorizovaný architekt ČKA 01041		datum:	11/2025
zpracoval:	Ing. arch. Petr Tauš	pořizovatel:	MÚ Sulice, Odbor výstavby a územního plánování
doplňující zpracování:	Ing. Tomáš Klivánek, A1 atelier Pízeň s.r.o.	měřítko:	1 : 5 000
A • návrh územního plánu			
c • výkres veřejně prospěšných staveb, opatření a asanací			