




KAŠPERSKÉ
HORY

naučné stezky a vycházkové okruhy

v okolí Kašperských Hor

1. KOLEM PRANÝŘE ZA VÝHLEDY

 Červené značení, délka 5,5 km (2 h), převýšení 130 m
povrch: asfalt, lesní cesty a pastviny

Vycházkový okruh přes Šibeniční vrch a vrch Vinice s panoramatickými rozhledy do oblasti střední Šumavy a Pošumaví směřuje k lesní kapli Panny Marie Pomocné a odtud zpět kolem kostela sv. Mikuláše do Kašperských Hor.

Zajímavosti: kamenný pranýř z roku 1630, stopy povrchového dolování, lesní kaple Panny Marie Pomocné, hřbitovní kostel sv. Mikuláše – trojlodní bazilika z období před rokem 1330


Upozornění: U lesní kaple se stezka otáčí a vrací cca 300m po stejné cestě (viz mapa).

2. ŠUMAVSKÝMI VESNICEMI

 Zelené značení, délka 9,5 km (cca 3,5 h), převýšení 260 m
povrch: asfalt, lesní cesty a pastviny

Vycházkový okruh kaštanovou alejí do Tuškova, přes Opolenec do sedla pod hradem Kašperkem a zpět do Kašperských Hor. Cestou krásné výhledy na údolí Otavy, Mouřenec, Hartmanicko a hrad Kašperk.



Zajímavosti: pozůstatky linie opevnění československé armády z druhé poloviny 30. let 20. století (tzv. řopíky), v osadě Opolenec č.p. 4 rodný dům spisovatelky a badatelky Marie Frankové a návesní kaple sv. Michaela

Pro  doporučujeme cestu do Tuškova jít po silnici bez zkrácení zatačky přes pastviny a na zpáteční cestě za mostem přes Opolenecký potok v údolí pod hradem Kašperkem odbočit vpravo za hájenkou po cestě k asfaltce spojující Kašperské Hory – Tuškov.

POZOR! OKRUHY JSOU JEDNOSMĚRNĚ ZNAČENY, SMĚR VYZNAČEN V MAPĚ ŠÍPKAMI!

CZ

3. VLASTIVĚDNÝ OKRUH



 Žluté značení (v mapě modré zn. pro lepší viditelnost), délka 8 km (3 h), převýšení 230 m, povrch: asfalt, lesní cesty 

Vycházkový okruh kolem kostela sv. Mikuláše a lesní kaple Panny Marie Pomocné do Rejštejna a odtud zpět do Kašperských Hor.

Zajímavosti: kostel sv. Mikuláše – gotická trojlodní bazilika z období před rokem 1330; Klášterský Mlýn – bývalá světoznámá sklárna; sklářská secesní vila (L. Bauer 1903); kostel sv. Bartoloměje v Rejštejně se hřbitovem, kde je pohřbena matka spisovatele Karla Klostermanna; kostel Panny Marie Sněžné v Kašperských Horách

Upozornění: Příkré klesání do údolí řeky Otavy nad Rejštejnem.


4. NA KAŠPERK JINAK

 Modré značení, délka 8 km (cca 3 h), převýšení 260 m
povrch: asfalt, lesní cesty a pastviny 

Vycházkový okruh přes Žlíbek a Pustý hrádek na Kašperk a zpět přes Kavrlík do Kašperských Hor.

Zajímavosti: Pustý hrádek – pozůstatek bašty, předsunutého opevnění hradu Kašperku; hrad Kašperk – nejvýše položený královský hrad v Čechách, pozůstatky linie opevnění československé armády z druhé poloviny 30. let 20. století (tzv. řopíky)


5. PŘES NEBE A PEKLO NA ŽDÁNOV

 Červené značení, délka 8,5 km (cca 3 h), převýšení 210 m,
povrch: asfalt, lesní cesty, horské louky

Vycházkový okruh přes hájenku Nebe, kolem vrchu Chlum do bývalé osady Ždánov, přes Kavrlík zpět do Kašperských Hor. Cestou výhledy na město a šumavské vrcholy.

Zajímavosti: na louce zmizelé osady Ždánov stával pod zalesněnou mezí až do roku 1947 statek Peklo (Höllhof); pozůstatky linie opevnění československé armády z druhé poloviny 30. let 20. století (tzv. řopíky), zbytky zlatodolů na jižním svahu hory Ždánov

6. CESTOU ZLATOKOPŮ

 Zelené značení (v mapě červené zn. pro lepší viditelnost), délka 7,5 km (cca 2,5 h), převýšení 200 m, povrch: asfalt, lesní cesty a pěšiny


Naučná stezka do Amálinka údolí vás provede jádrem nejvýznamnějšího zlatonosného revíru předhusitských Čech s četnými památkami dolování od 14. do 20. století. Stezka je doplněna informačními panely.

Zajímavosti: stopy hlubinného i povrchového dolování – šachty, štol a pinky; zbytky středověké úpravny zlaté rudy


Upozornění: V úseku stezky za dřevěným mostem brod přes Zlatý potok. Na levém břehu potoka je značený okruh, vedoucí okolo štol nazývaných Apačka. Pokračujte dále po pravém břehu.

V úseku za odbočkou ke štole Bedřich jsou v okolí cesty patrné linie tzv. pinek. Pinky jsou jámy a příkopy, jimiž dávní horníci sledovali

POZOR! OKRUHY JSOU JEDNOSMĚRNĚ ZNAČENY, SMĚR VYZNAČEN V MAPĚ ŠÍPKAMI!

zlatonosné žíly při povrchu. **Pro  doporučujeme** na křižovatce „Mlýn na rybníce“ opustit naučnou stezku a do Kašperských Hor se vrátit po modré turistické značce.

7. STEZKOU STRÁŽCŮ HRANICE



 Zelené značení, délka 19,5 km (cca 6,5 h), převýšení 600 m, povrch: asfalt, lesní cesty a pěšiny

Naučná stezka po linii lehkých vojenských opevnění, tzv. řopíků, vás zavede údolím Zlatého potoka do Řetenic, kde stoupá po úbočí hory Ždánov až na louku zmizelé osady stejného jména a odtud dále přes Pustý hrádek na hrad Kašperk. Závěrečná část okruhu vás zavede k řopíkům nad osadou Tuškov, kde se otáčí zpět do Kašperských Hor.

Zajímavosti: pozůstatky linie opevnění československé armády z druhé poloviny 30. let 20. století (tzv. řopíky); stopy hlubinného i povrchového dolování zlata; Pustý hrádek – pozůstatek bašty, předsunutého opevnění hradu Kašperku; hrad Kašperk – nejvýše položený královský hrad v Čechách

Upozornění: V případě přílišné náročnosti okruhu lze stezku zkrátit po okruhu „Přes Nebe a Peklo na Ždánov“ nebo „Na Kašperk jinak“.

8. KAŠPERSKOHORSKÁ VĚTEV ZLATÉ STEZKY



 Specifické značení, délka 24 km (cca 8 - 9 h), převýšení 650 m, povrch: asfalt, lesní cesty a pěšiny 

Trasa vede z Kašperských Hor do Amálinka údolí, dále přes Malý Kozí Hřbet, Zhůří, Huťskou horu, Horskou Kvildu, Kvildu na hraniční přechod Bučina. Nejde o okruh.

Zajímavosti: vybrané úseky kašperskohorské větve ZS v podobě úvozových cest jsou dodnes zřetelně zachované a téměř v původním vzhledu. Krásné výhledy do okolí z vrchů Kozího Hřbetu, Zhůří, Huťské hory. Stezka doplněna informačními tabulemi

Upozornění pro  : V náročnějších usecích je kolo třeba vést.

9. PO STOPÁCH SAVCŮ KAŠPERSKOHORSKA

 Žlutá turistická značka, délka 4,3 km (cca 1,5 h), převýšení 180 m, povrch: lesní cesty a pěšiny 

Naučná stezka vás na sedmi panelech seznámí s běžnými i chráněnými savci, vyskytujícími se v okolí Kašperských Hor. Protože jen s málokterými z těchto živočichů se běžně setkáváme přímo, je stezka zaměřena hlavně na jejich stopy a další pobytové znaky. Na závěr vás čeká interaktivní panel, kde si budete moci své nově nabyté znalosti vyzkoušet.



Městské kulturní a informační středisko Kašperské Hory

Náměstí 1, Kašperské Hory
tel.: 376 503 413, e-mail: informace@kashpory.cz
www.kashpory.cz

Vydalo Město Kašperské Hory v r. 2016, dotisk v r. 2022

POZOR! OKRUHY JSOU JEDNOSMĚRNĚ ZNAČENY, SMĚR VYZNAČEN V MAPĚ ŠÍPKAMI!