

OZNÁMENÍ

Město Kašperské Hory zveřejňuje podle § 39, odst. 1, zákona č. 128/2000 Sb., o obcích (obecní zřízení) v platném znění,

záměr směny pozemků

v katastrálním území: **Kašperské Hory**

Nemovitosti ve vlastnictví Města Kašperské Hory

Pozemkové a stavební parcely vzniklé geometrickým plánem číslo 1045-311/2019:	Druh pozemku:	Výměra v m ² :
1166/2 z p.p.č. 2428 část vzniklé z p.p.č. 1166	Lesní pozemek	527
St. 801 z p.p.č. 2428 část vzniklé z p.p.č. 1166	Zastavěná plocha, vodní dílo, hráz	49
1167/3 z původní p.p.č. 1167/1 část	Lesní pozemek	360
St. 799 z původní p.p.č. 1167/1 část	Zastavěná plocha, vodní dílo, hráz	71
1717/29 z původní p.p.č. 1717/4 část	Lesní pozemek	948
St. 802 z původní p.p.č. 1717/4 část	Zastavěná plocha, vodní dílo, hráz	103
St. 805 z částí původních p.p.č. 1717/6, 1723/10 a 1723/17	Zastavěná plocha, vodní dílo, hráz	150
1725/11 z původní p.p.č. 1725/1 část	Lesní pozemek	212
St. 804 z původní p.p.č. 1725/1 část	Zastavěná plocha, vodní dílo, hráz	85
1723/18 z původní p.p.č. 1723/17 část	Lesní pozemek	1034

Nemovitosti jsou zapsány na listu vlastnictví číslo 10001 u Katastrálního úřadu pro Plzeňský kraj, Katastrálního pracoviště Klatovy.

za

Nemovitosti ve vlastnictví České republiky, s právem hospodařit s majetkem státu pro Lesy České republiky, s.p.

Pozemkové parcely číslo:	Druh pozemku:	Výměra v m ² :
1301/3	Ostatní plocha, neplodná půda	352
1307/4	Vodní plocha, vodní nádrž umělá	983
1307/21	Trvalý travní porost	823


Nemovitosti jsou zapsány na listu vlastnictví číslo 33 u Katastrálního úřadu pro Plzeňský kraj, Katastrálního pracoviště Klatovy.

Podmínky směny nemovitostí:

- náklady spojené s převodem nemovitostí hradí Lesy České republiky, s.p., tj. náklady na vyhotovení geometrického plánu a správní poplatek za vklad práva do katastru nemovitostí,
- rozdíl v ceně nemovitostí ve výši 2.000,- Kč hradí Město Kašperské Hory Lesům České republiky, s.p.
- o směně nemovitostí rozhoduje Zastupitelstvo města Kašperské Hory na nejbližším zasedání.

Tento záměr byl schválen Radou města Kašperské Hory na jejím jednání dne 27. 2. 2019, usnesením číslo 8.

Město Kašperské Hory
Náměstí 1
341 92 Kašperské Hory
IČ: 002 55 645


Bohuslava Bernardová
tel. 376 503 420

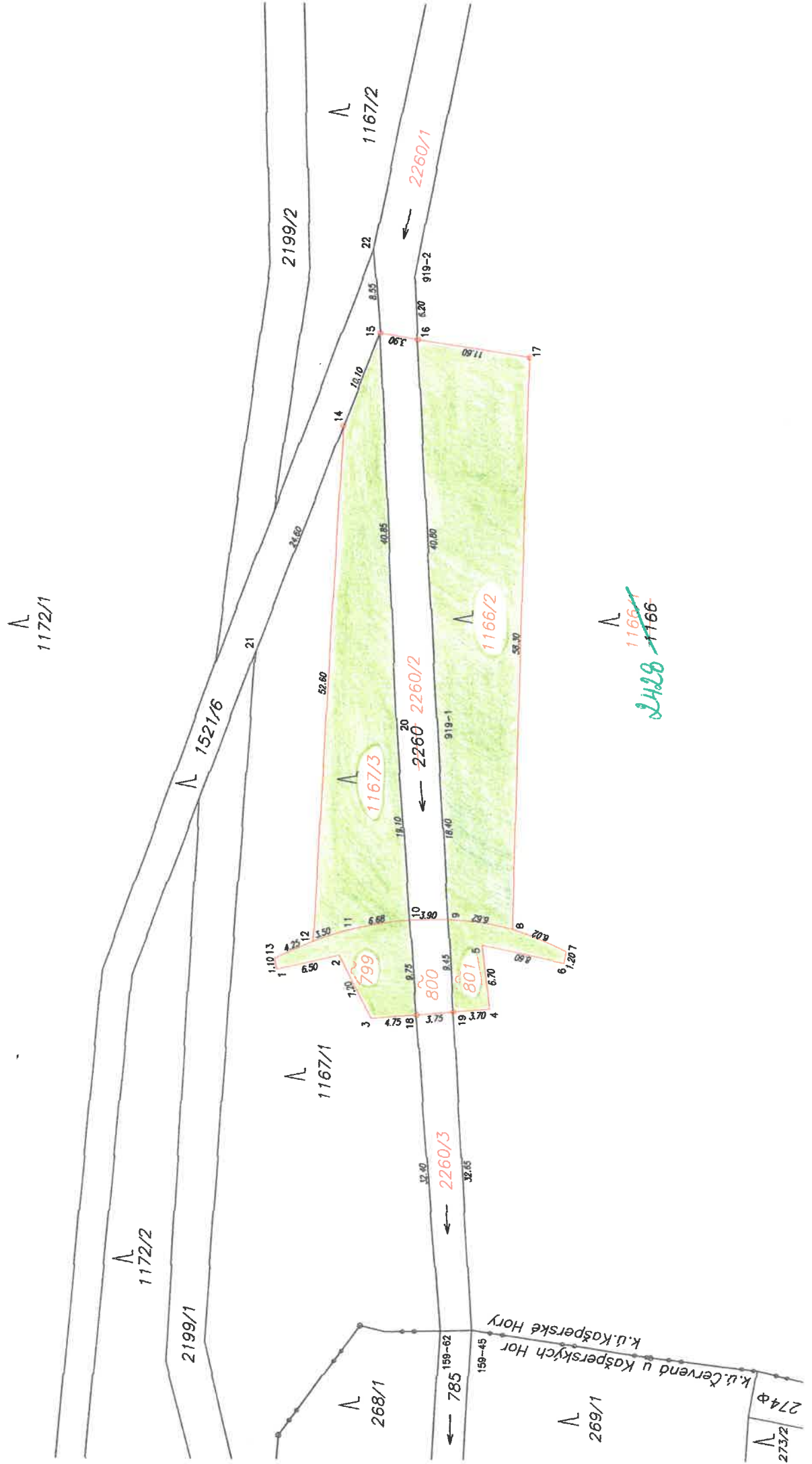
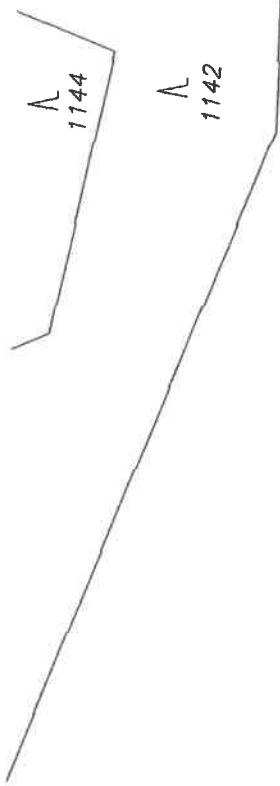
Vyvěšeno dne: 23. 10. 2020 na dobu 15 dnů dle zákona č. 128/2000 Sb.

Sejmuto dne:

Příloha: snímek katastrální mapy k. ú. Kašperské Hory
geometrický plán číslo 1045-311/2019

Gornedvicky plan číslo 1045-311/2019
 Katastrální území: Kásperské Hory

List 1



2428
~~1166/1~~
~~1166~~

K.ú. Červend u Kásperských Hor
 K.ú. Kásperské Hory

